

COMUNE DI **2005**
PORTOGRUARO (VE)



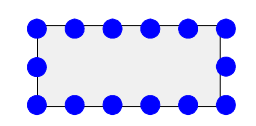
Tav. n. **7**

Località:
GIUSSAGO

LEGENDA



Confine comunale



Perimetro centro abitato



Identificazione strada
 Chilometrica di Inizio/Fine



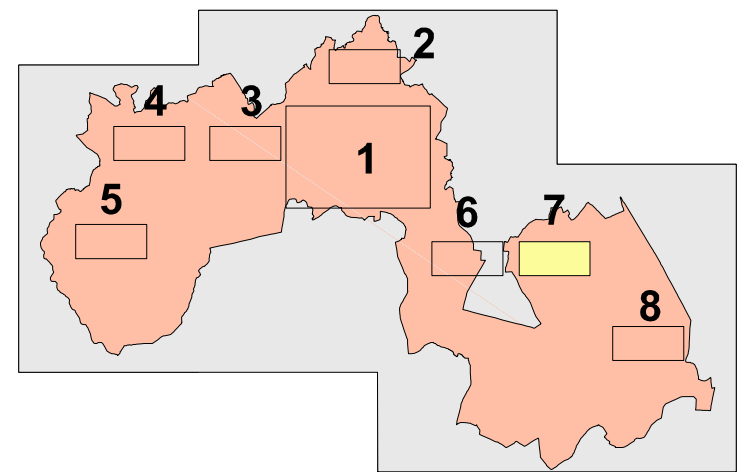
Limite tratto stradale
 incluso nel Centro Abitato

Area Uso e Tutela del Territorio - Ufficio Piani Urbanistici

DELIMITAZIONE DEI CENTRI ABITATI

Ai sensi dell'Art. 4 del D. Lgs 30 aprile 1992, n° 285
 "Nuovo Codice della Strada"

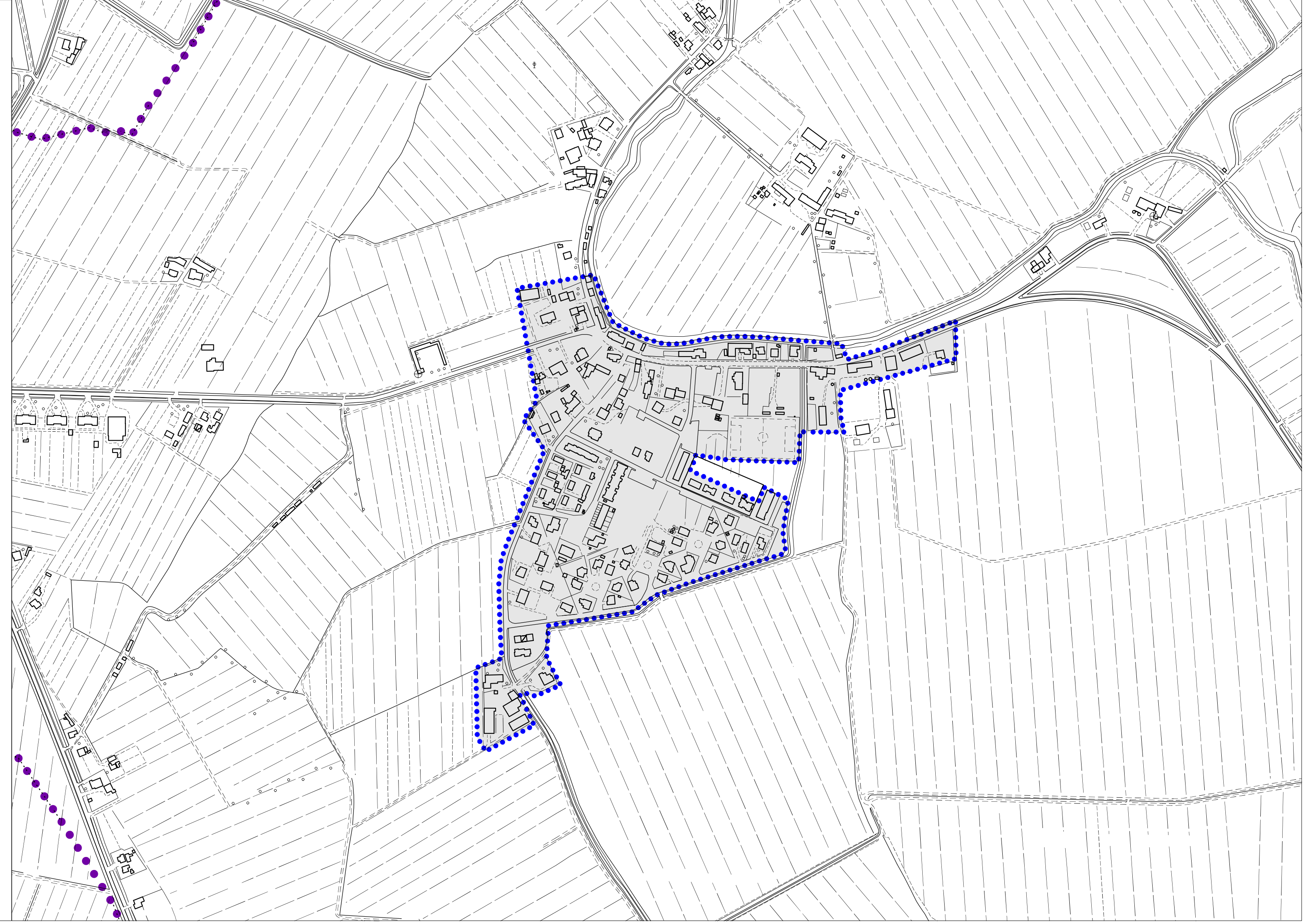
Redazione a cura dell'Ufficio Piani Urbanistici
 dott.ssa Lorena Pigozzo
 p.i. Claudio Odorico (collaboratore)
 geom. Luca Zamberlan (collaboratore)



Allegato alla deliberazione
 della Giunta Comunale
 Nr..... di data.....
 IL SEGRETARIO GENERALE
 dott. Fabio Olivi

Scala 1:5.000

SIRV Regione Veneto - Apic-Dos for Windows 3.5
 Realizzazione Informatica:
 Ufficio Piani Urbanistici



REV B_2005